

DATOS CATASTRALES DE LA FINCA AFECTADA		
POLÍGONO: 4	PARCELA: 603	PARAJE: EL POLO

LEYENDA	
LÍMITES DE MUNICIPIOS	AFECCIÓN PERMANENTE DE ZANJAS
AFECCIÓN PERMANENTE DE TORRE DE MEDICIÓN	AFECCIÓN TEMPORAL ZANJAS/VIALES/ACOPIOS
AFECCIÓN PERMANENTE DE ZAPATA	AFECCIÓN TEMPORAL CAMPA ACOPIOS APARCAMIENTO Y CASETAS
AFECCIÓN PERMANENTE DE PLATAFORMAS	AFECCIÓN TEMPORAL PLATAFORMA TORRE MEDICIÓN
AFECCIÓN PERMANENTE DE VIALES Y ZONAS DE GIRO	AFECCIÓN VUELO AEROGENERADOR
FINCA AFECTADA	


AFECCIÓN PERMANENTE							AFECCIÓN TEMPORAL			
AEROGENERADORES				OBRA CIVIL			CAMINO TEMPORAL	ACOPIOS	PLATAFORMA TEMPORAL TM	CAMPA ACOPIOS, APARCAMIENTO Y CASETAS
Nº	ZAPATA	PLATAFORMA	VUELO AERO	VIALES + ZG	ZANJA MT	TORRE MEDICIÓN				
				594 m2	119 m2			1.072 m2		


POL. 4 PARC.603


DATOS CATASTRALES DE LA FINCA AFECTADA


POLÍGONO: 4 PARCELA: 603 PARAJE: EL POLO


LEYENDA



-  LÍMITES DE MUNICIPIOS


 AFECCIÓN PERMANENTE DE TORRE DE MEDICIÓN


 AFECCIÓN PERMANENTE DE ZAPATA


 AFECCIÓN PERMANENTE DE PLATAFORMAS


 AFECCIÓN PERMANENTE DE VIALES Y ZONAS DE GIRO

 FINCA AFECTADA
-  AFECCIÓN PERMANENTE DE ZANJAS

 AFECCIÓN TEMPORAL ZANJAS/VIALES/ACOIPOS

 AFECCIÓN TEMPORAL CAMPA ACOIPOS APARCAMIENTO Y CASETAS

 AFECCIÓN TEMPORAL PLATAFORMA TORRE MEDICIÓN

 AFECCIÓN VUELO AEROGENERADOR

AFECCIÓN PERMANENTE

AEROGENERADORES				OBRA CIVIL		
Nº	ZAPATA	PLATAFORMA	VUELO AERO	VIALES + ZG	ZANJA MT	TORRE MEDICIÓN
				594 m2	119 m2	

AFECCIÓN TEMPORAL

CAMINO TEMPORAL	ACOIPOS	PLATAFORMA TEMPORAL TM	CAMPA ACOIPOS, APARCAMIENTO Y CASETAS
	1.072 m2		

ESCALA 1:1000

PARQUE EÓLICO HOCINO
T.M. EJULVE

FECHA: JULIO 2024